

GEOMAPA

Serviços Topográficos

[46] 3242-3617

Rua Voluntário da Pátria, 3939 - Chopinzinho/PR

PLANTA DO IMÓVEL GEORREFERENCIADO

Folha 01/04

Projeto: Levantamento Planialtimétrico Cadastral - Linha Bonita

Proprietário: Município de Capanema

Município: Capanema

Cartório: Capanema

Estado: PR

Área: 22.052,28 m²

Data: 14/05/2025

Escala: 1:750

LEGENDA:

Cerca

Acessos

Estrada não Pavimentada

Buário

Poste

Obs.: Curvas de Nível com 1m de Equidistância

Quadro de Assinaturas:

Prop.: Município de Capanema

Prop.: 

FABIANO BARANOSKI0569684

Assinado de forma digital por FABIANO BARANOSKI0569684

Dados: 2025.05.23 17:01:41 -03'00'

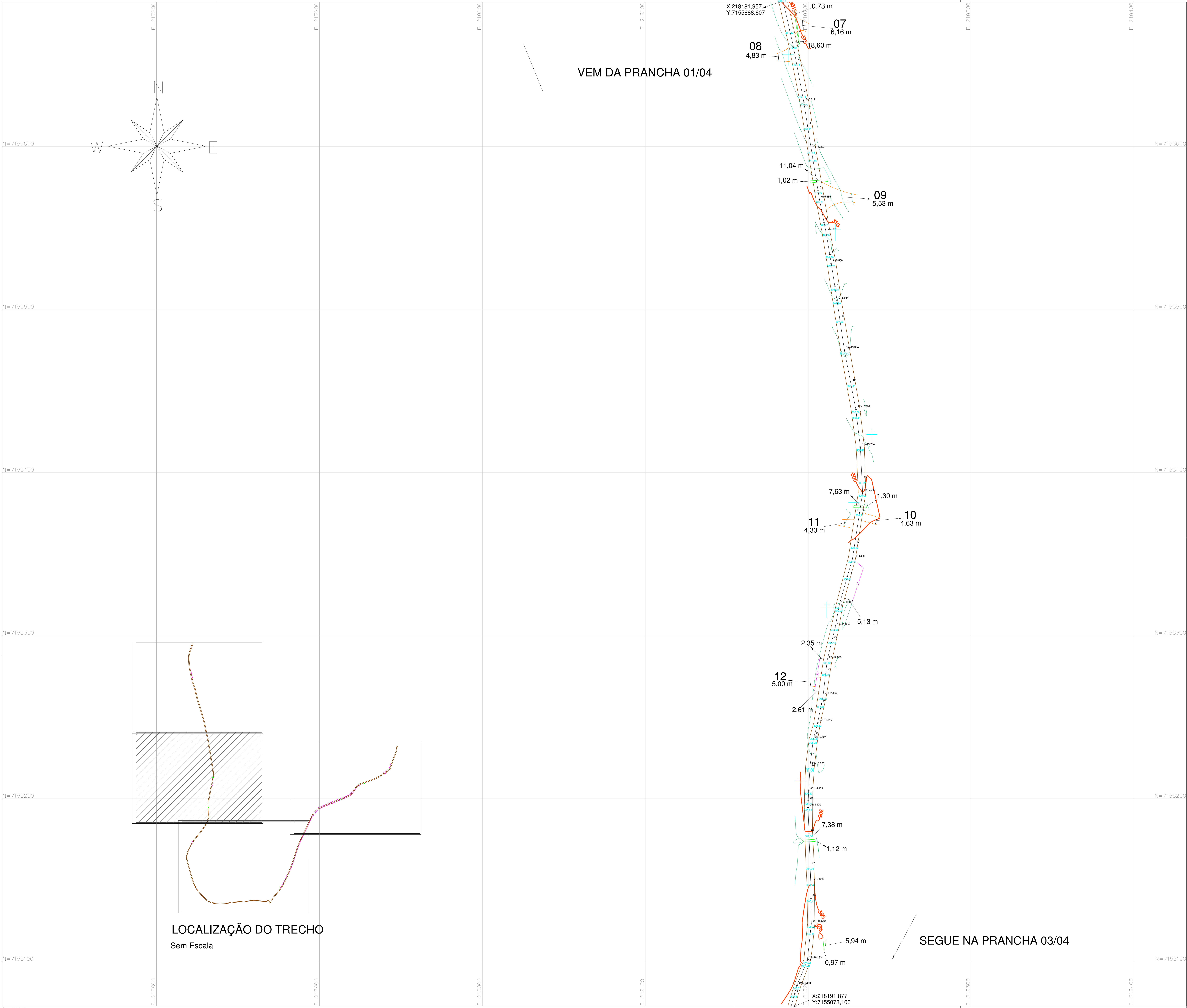
Resp. Téc.: 902 

Fabiano Baranoski

Técnico em Agrimensura - CFT-PR 0569684902

Código do credenciamento no IBCA: FADCR

PLANTA DE SITUAÇÃO



# GEOMAPA

Serviços Topográficos  
[46] 3242-3617  
Rua Voluntário da Pátria, 3939 - Chopinzinho/PR

## PLANTA DO IMÓVEL GEORREFERENCIADO

Folha 02/04

Projeto: Levantamento Planialtimétrico Cadastral - Linha Bonita  
Proprietário: Município de Capanema  
Município: Capanema  
Cartório: Capanema  
Estado: PR  
Área: 22.052,28 m²  
Data: 14/05/2025  
Escala: 1:750

**LEGENDA:**

- Cerca
- Acessos
- Entrada não Pavimentada
- Buio
- Poste

Obs.:  
Curvas de Nível com 1m de Equidistância

**Quadro de Assinaturas:**

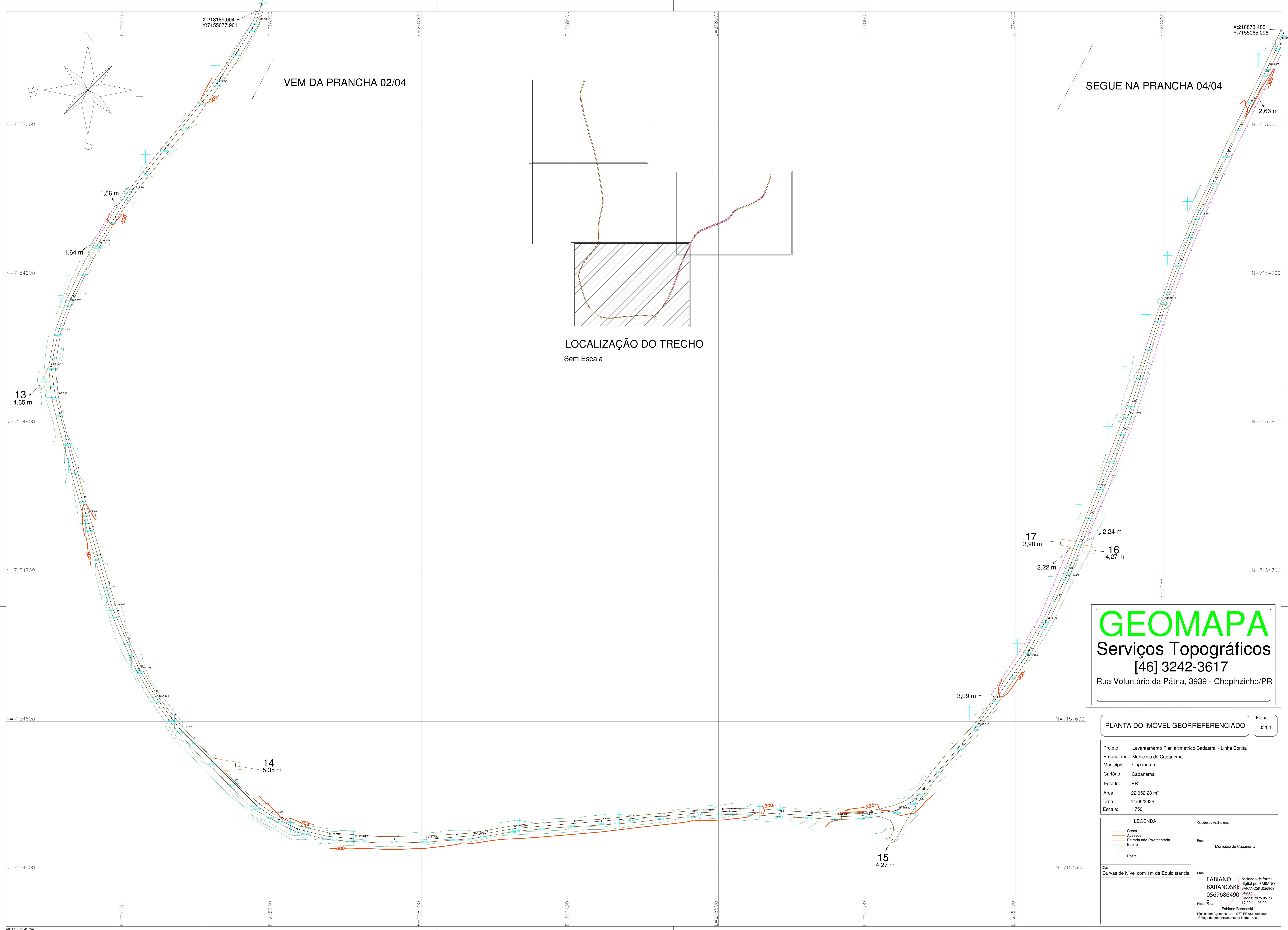
Prop.: Município de Capanema

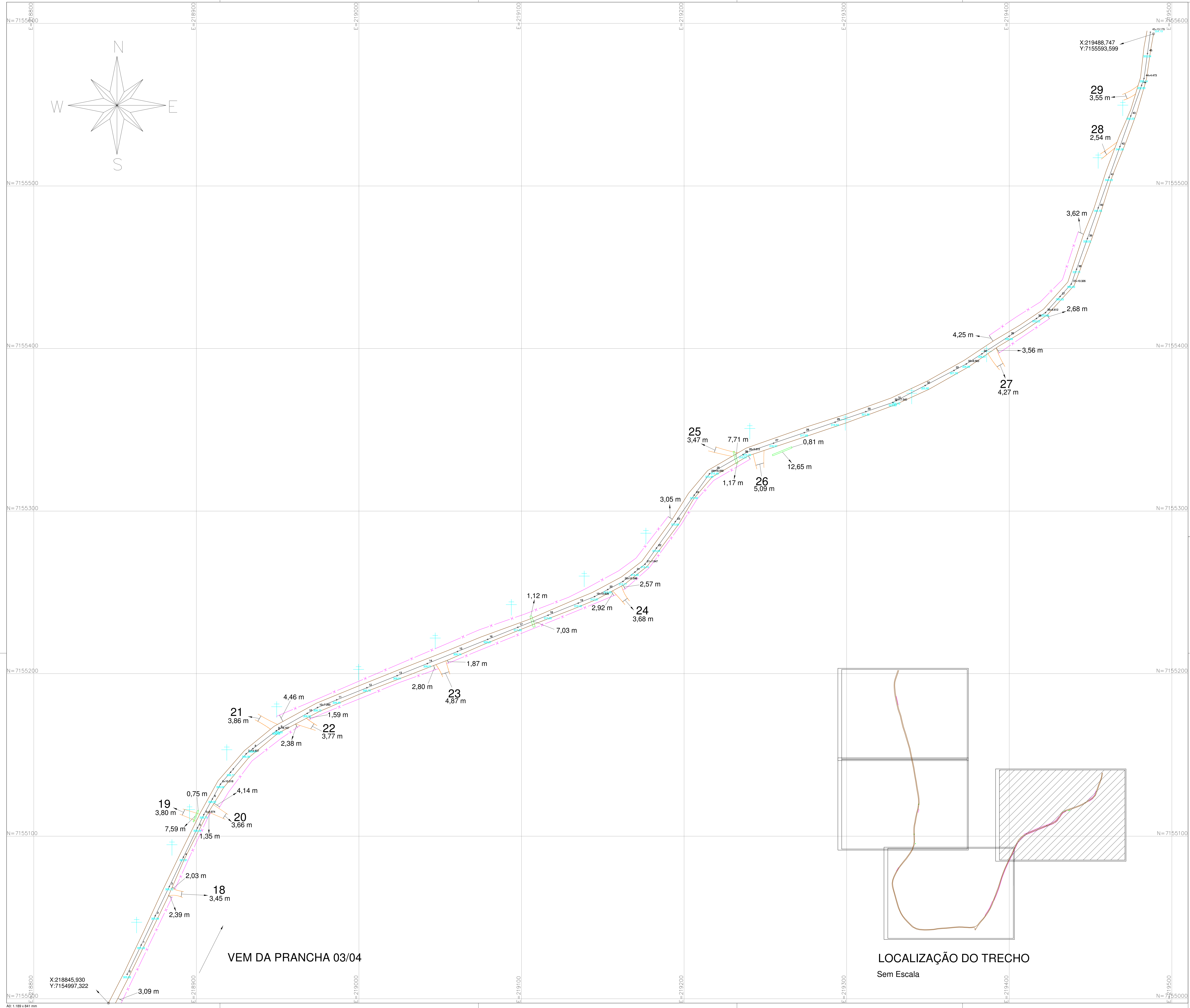
Assinado de forma digital por FABIANO BARANOSKI 056968649  
Data: 2025.05.23 17:01:24 -03'00'

Resp. Téc.: 02 Fabiano Baranoski  
Técnico em Agrimensura CFT-PR 05696864902  
Código do credenciamento no IBCR: FADCR

PLANTA DE SITUAÇÃO







**GEOMAPA**  
Serviços Topográficos  
[46] 3242-3617

Rua Voluntário da Pátria, 3939 - Chopinzinho/PR

## PLANTA DO IMÓVEL GEORREFERENCIADO

Folha  
04/04

Projeto:	Levantamento Planialtimetrico Cadastral - Linha Bonita
Proprietário:	Município de Capanema
Município:	Capanema
Cartório:	Capanema
Estado:	PR
Área:	22.052,28 m²
Data:	14/05/2025
Escala:	1:750

LEGENDA:

— Cerca  
— Acessos  
— Estrada não Pavimentada  
— Buelro  
— Poste

Obs.:  
Curvas de Nível com 1m de Equidistancia

Quadro de Assinaturas:

Prop.: \_\_\_\_\_  
Município de Capanema

Prop.: **FABIANO**  
**BARANOSKI**  
**I:05696864**  
**902**  
Assinado de forma digital por **FABIANO BARANOSKI**;05696864902  
Dados: 2025.05.23 17:00:17 -03'00'

Resp. Téc.: **Fabiano Baranowski**  
Técnico em Agrimensura CFT-PR 05696864902  
Código do credenciamento no Inbra: FADR

Resp. Téc.: 502  
Fabiano Baranowski  
Técnico em Agrimensura CFT-PR 05698864902  
Código do credenciamento no Incra: FADR

PLANTA DE SITUAÇÃO

100

### LOCALIZAÇÃO DO TRECHO

Sem Escala





**Termo de Responsabilidade Técnica - TRT**  
**Lei nº 13.639, de 26 de MARÇO de 2018**

**CRT 04**

**TRT OBRA / SERVIÇO**  
**Nº CFT2504578752**

**Conselho Regional dos Técnicos Industriais 04**

INICIAL

**1. Responsável Técnico(a)**

**FABIANO BARANOSKI**

Título profissional: **TÉCNICO EM AGRIMENSURA, ESPECIALIZAÇÃO EM GEORREFERENCIAMENTO**  
 Empresa contratada: **GEOMAPA TOPOGRAFIA LTDA**

Registro: **05696864902**

Registro: **32654644000190**

CNPJ: **32.654.644/0001-90**

**2. Contratante**

Contratante: **MUNICÍPIO DE CAPANEMA,**

Logradouro: **AVENIDA Avenida Pedro Viriato Parigot de Souza**

Complemento:

Cidade: **CAPANEMA**

País: **Brasil**

Telefone:

Email:

Contrato: **Não especificado**

Celebrado em:

Valor: **R\$ 5.954,00**

Tipo de contratante: **PESSOA JURIDICA DE DIREITO PUBLICO**

Ação Institucional: **NENHUM**

CPF/CNPJ: **75.972.760/0001-60**

Nº: **1080**

CEP: **85760000**

**3. Dados da Obra/Serviço**

Logradouro: **AVENIDA Avenida Pedro Viriato Parigot de Souza**

Nº: **1080**

Complemento:

Cidade: **CAPANEMA**

Bairro: **centro**

UF: **PR**

CEP: **85760000**

Telefone:

Email:

Coordenadas Geográficas: **Latitude: -25.685699 Longitude: -53.808702**

Data de Início: **18/05/2025**

Previsão de término: **18/05/2025**

Finalidade: **SEM DEFINIÇÃO**

Proprietário(a): **MUNICÍPIO DE CAPANEMA,**

CPF/CNPJ: **75.972.760/0001-60**

**4. Atividade Técnica**

13 - PROJETO

Quantidade

Unidade

15 - EXECUÇÃO > CFT -> OBRAS E SERVIÇOS - AGRIMENSURA -> MEDIÇÃO DE TERRA -> LEVANTAMENTO TOPOGRÁFICO -> #0623 - PLANIALTIMÉTRICO

22.052,280

m²

15 - EXECUÇÃO > CFT -> OBRAS E SERVIÇOS - AGRIMENSURA -> #3111 - PROJETO DE TERRAPLANAGEM

22.052,280

m²

Após a conclusão das atividades técnicas o(a) profissional deverá proceder a baixa deste TRT

**5. Observações**

Planialtimétrico Cadastral Estrada Rural Linha Bonita

**6. Informações Adicionais**

Valor do TRT: **R\$ 64,89**

Pago em: **19/05/2025**

Boleto: **8250298886**

Registrada em: **19/05/2025**

**7. Assinaturas**

Declaro serem verdadeiras as informações acima

Responsável Técnico: **FABIANO BARANOSKI**  
 CPF: **056.968.649-02**

Contratante: **MUNICÍPIO DE CAPANEMA,**  
 CNPJ: **75.972.760/0001-60**

